

СХЕМА РАСПОЛОЖЕНИЯ ГРАНИЦ ПУБЛИЧНОГО СЕРВИТУТА НА КАДАСТРОВОМ ПЛАНЕ ТЕРРИТОРИИ

Объект: ПС Уржум 110/35/10 кв

Кадастровый номер ОЭХ: 43:35:310150:444

Условный номер обременяемого публичным сервитутом (испрашиваемой) части земельного участка: 43:35:310150:48/чзу1

Местоположение: Кировская область, Уржумский р-н, г. Уржум

Площадь земельного участка с кадастровым номером 43:35:310150:48: 10663 кв. м






Площадь испрашиваемого публичного сервитута: 8052 кв.м



Каталог координат			
Система координат: МСК-43			
Номера поворотных точек	X	Y	Длина линии в метрах
н1	416 228,27	2 216 362,11	83,14
н2	416 234,55	2 216 445,01	
н3	416 152,67	2 216 459,65	83,18
н4	416 124,47	2 216 374,01	90,17
н1	416 228,27	2 216 362,11	104,48

Используемые условные знаки и обозначения:

Масштаб 1:1500

-  - Проектная граница публичного сервитута
-  7 - Характерная точка границы публичного сервитута
-  - Граница кадастрового квартала
- 43:12:121401 - Номер кадастрового квартала
-  - Границы земельных участков по сведениям ЕГРН
- 43:39:000000:100 - Кадастровый номер земельного участка
-  - Границы охранных зон



Подпись Беляев В.А. Дата « 08 » июня 2020 г.

Место для оттиска печати (при наличии) лица, составившего описание местоположения границ объекта